



Cachemap

Lu z HaLuMa

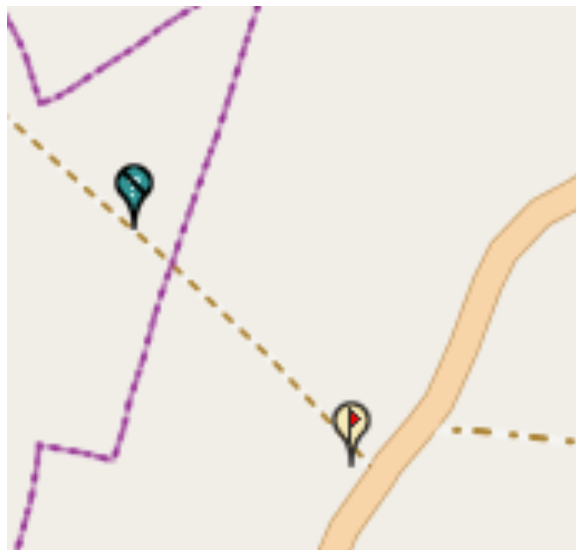
Setkání s GeoGetem

Všichni
1. 2. 2014



K čemu je dobrá?

- Vizualizace bodů na mapě
- Na různých mapových podkladech
- Možnost měření na mapě
- Tisk



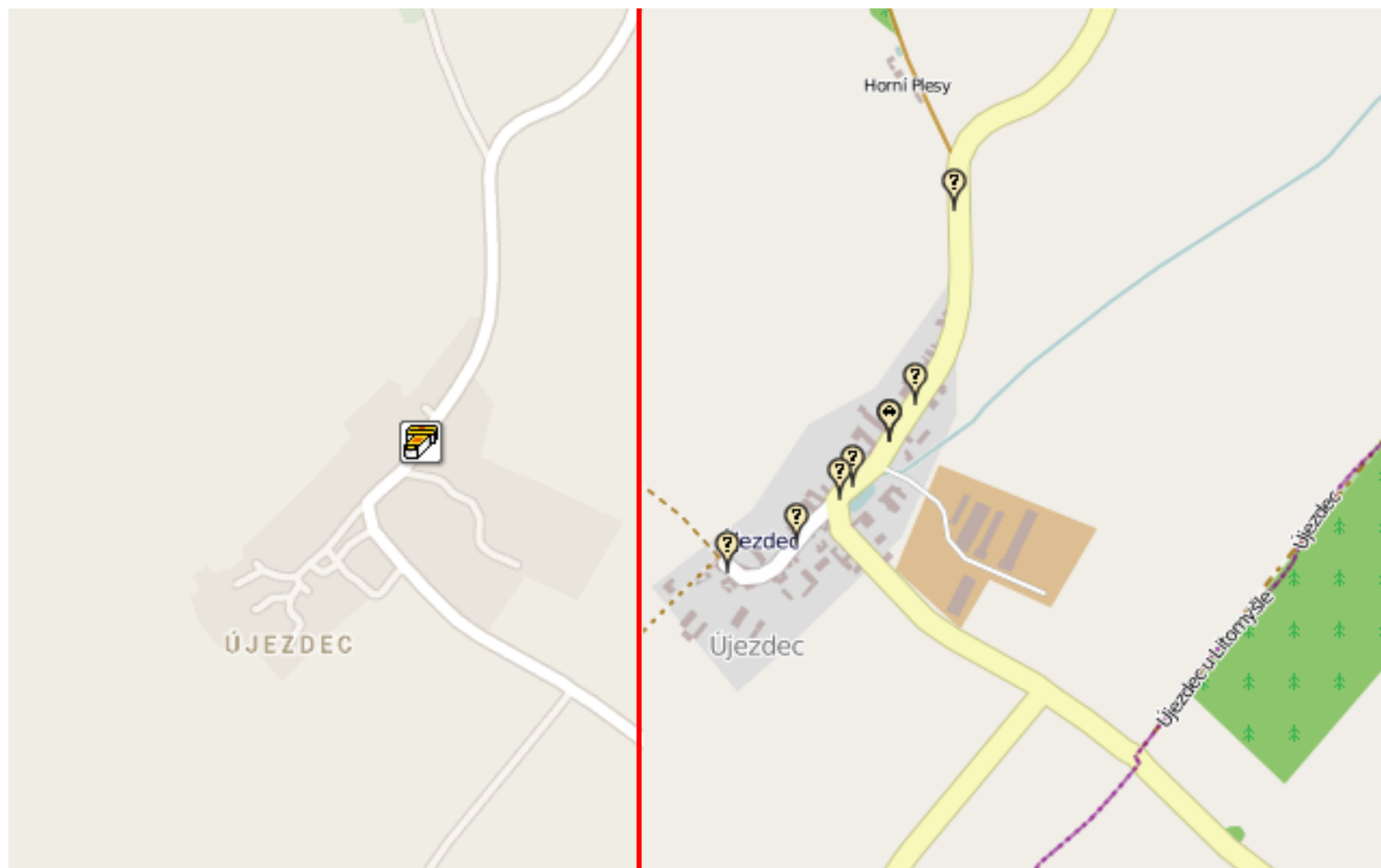


K čemu je dobrá?





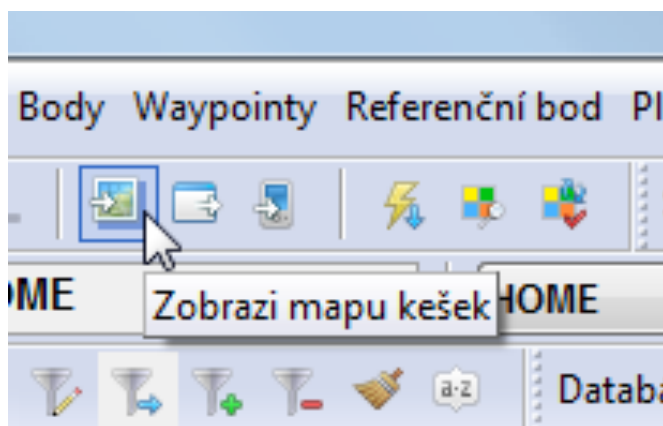
K čemu je dobrá?





Příprava výletu – 1. Start mapy

- V Geogetu vyfiltrovat body, které chci vidět na mapě.
- Zobrazit Cachemapu
- Po zobrazení mapy mohu seznam v Geogetu smazat





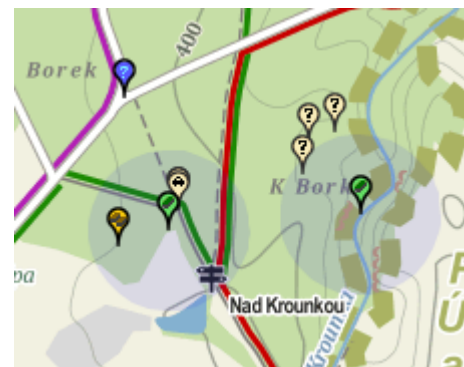
Příprava výletu – 2. Mapa

- Zvolím požadovaný mapový podklad
 - Najdu si oblast, která mne zajímá
 - Podle aktuálního referenčního bodu
 - Předdefinované lokace
 - Aktuální poloha
 - Vyhledávání
 - Tlačítko REFRESH zobrazí body
 - Kochám se
-



Příprava výletu – 3. prohlížení

- Klik na bodu zobrazí podrobnosti
- Proklik na detaily na webu
- Zajímavé keše přes clipboard do Geogetu
- Příbuzné body pod myší poskakují ;-)
- Kdykoliv lze měnit mapový podklad
- Streetview (pro mnoho bodů pomalé)
- Přepínače režimu zobrazení
- Obnovení pomocí REFRESH



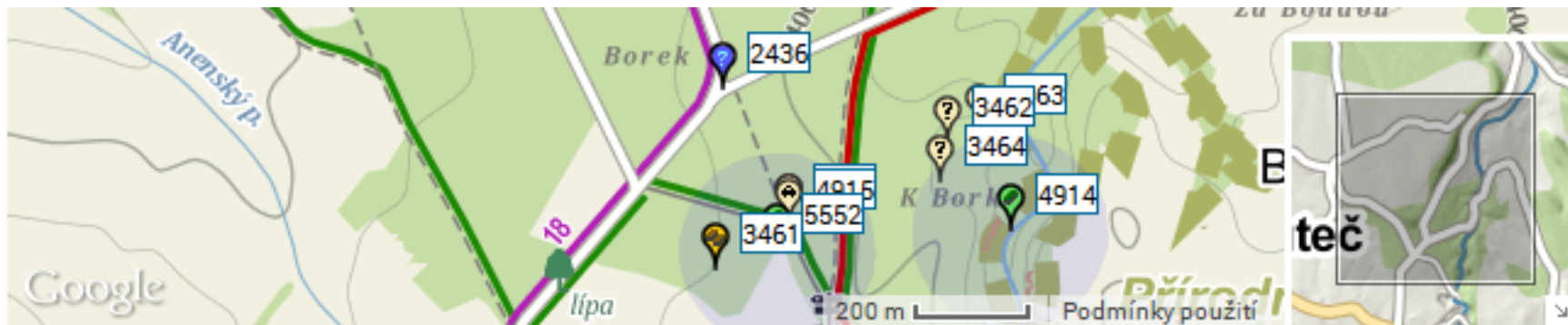


Příprava výletu – 4. tisk

1. Změnit velikost okna mapy
 2. Vybrat mapový podklad
 3. Nastavit režim zobrazení
 4. REFRESH
 5. Pokud je vyžadován seznam, vybrat požadované sloupce a řazení
 6. **Tisk**
-



Příprava výletu – 4. tisk



(49.841272, 16.044253) N49 50.476, E16 2.655

For personal usage only! Based on map by: Pepa.z.pocernic, Minarjo, Geby

API v3.15.4, [Geoget CacheMap v3.1.5](#)

Status	Number	ID	Type	Size	D/T	Coords	Name
--------	--------	----	------	------	-----	--------	------

Hint

#	ID	Type	Size	D/T	Coords	Name	Hint
2436	GC4MTE9	unknown	Small	2.0/2.5	N49 50.658, E16 2.215	Lazany - XVIII. Vejce	Fotohint - střed fotografie
3461	GC4MTE6	multi	Small	1.5/1.5	N49 50.500, E16 2.200	Lazany - XVII. Lesní	FOTOHINT - parizek... ten velký to není!
3462	GC4MTE6	question	Small	1.5/1.5	N49 50.608, E16 2.521	1. Stage (Lazany -	
3463	GC4MTF6	question	Small	1.5/1.5	N49 50.619, E16 2.566	2. Stage (Lazany -	



Schovaná nastavení

- Každý REFRESH jede podle filtru
 - Filtry schované pod **Tools**.
 - Výchozí nastavení schovává nalezené
-
- Možnost ovlivnit úroveň shlukování bodů
 - Možnost změnit režim odkazu na seznam
-

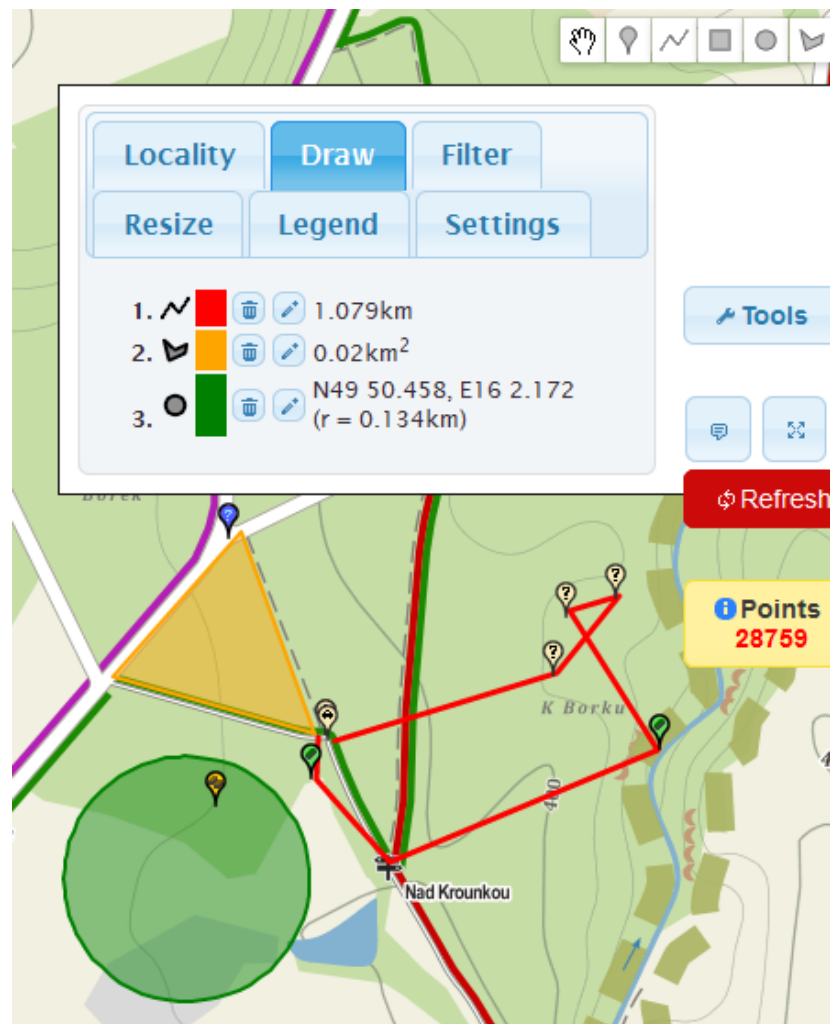


Kreslení

- Kreslit lze body, čáry, polygony, kruhy
 - Každý nakreslený objekt lze editovat
 - Lze vidět a měnit jejich číselné parametry
 - Lze je zase i smazat
 - Ukazuje se informace o objektu, jako délka, plocha, souřadnice,...
-



Kreslení





Kreslení

- Trasy a polygony z Geogetu lze zobrazit na mapě.
 - Zatím je ,ručně'. (Je ale v plánu to změnit!)
 - V Mapě je mohu změnit či vyrobit nové
 - Ručně přenést zpět
-



Závěr

1. Jsme unavení
2. Vy máte hlavy jak pátrací balón

... Jdeme spát!

Děkujeme za pozornost.
